




LEGENDA

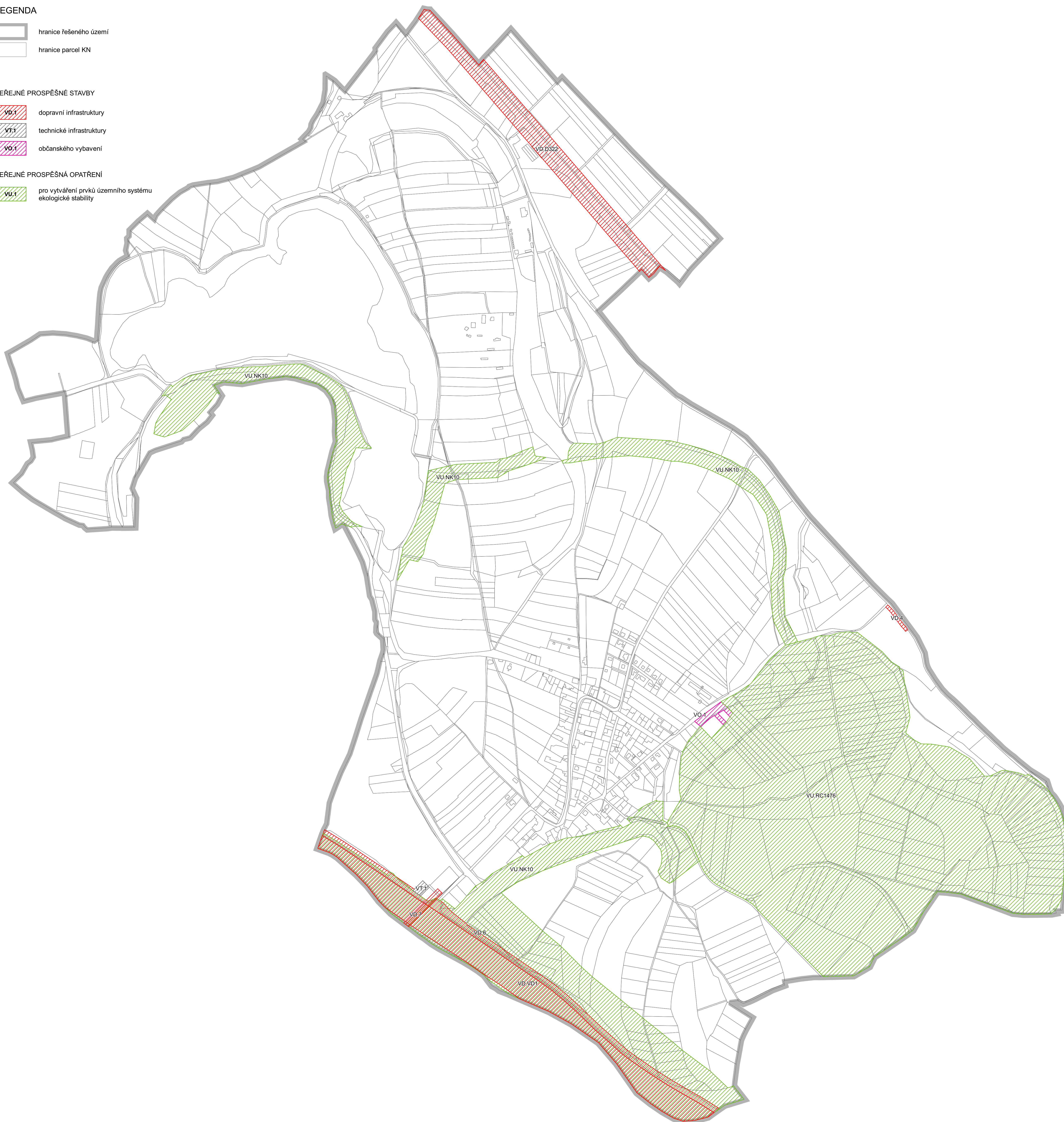
-  hranice řešeného území
-  hranice parcel KN

VEŘEJNÉ PROSPĚSNÉ STAVBY

-  VB.1 dopravní infrastruktury
-  VT.1 technické infrastruktury
-  VO.1 občanského vybavení

VEŘEJNÉ PROSPĚSNÁ OPATŘENÍ

-  VU.1 pro vytváření prvků územního systému ekologické stability



ÚZEMNÍ PLÁN KŘENEK

I.3 VÝKRES VEŘEJNĚ PROSPĚSNÝCH STAVEB, VEŘEJNĚ PROSPĚSNÝCH OPATŘENÍ A ASANACÍ NÁVRH KE SPOLEČNÉMU JEDNÁNÍ

OBJEDNATEL: Obec Křenek, zastoupená starostou Jaroslavem Novákem
POŘIZOVATEL: OÚ Křenek, zastoupený Ing. Renátou Perglerovou

DATUM: PROSINEC 2025

MĚŘÍTKO: 1 : 5 000

Podpis a autorizační razítko

Zpracovatel:

Ing. Václav Jetel Ph.D., autorizovaný architekt
pro ÚP ČKA 03541