








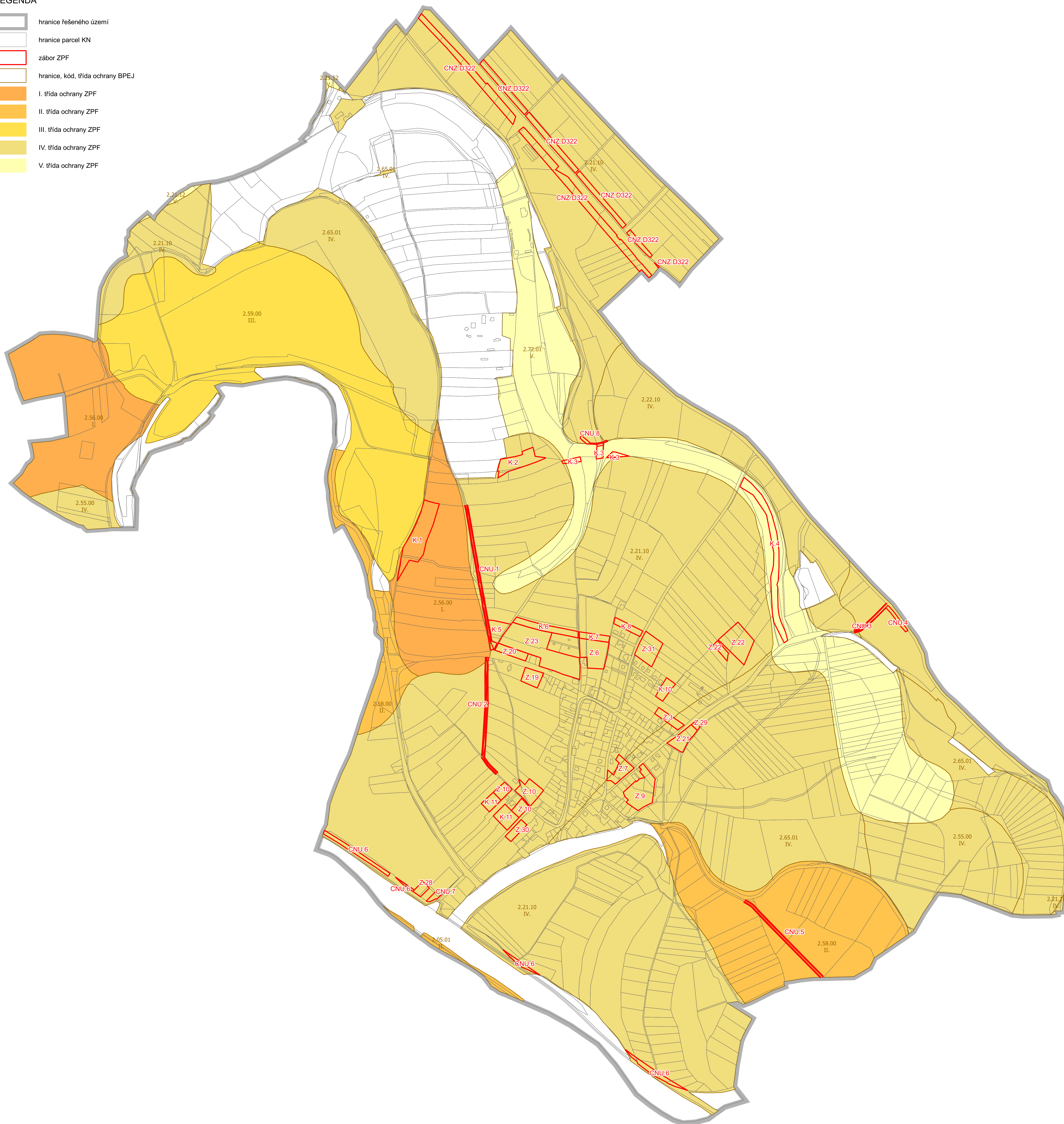


LEGENDA

-  hranice řešeného území
-  hranice parcel KN
-  zábor ZPF
-  hranice, kód, třída ochrany BPEJ
-  I. třída ochrany ZPF
-  II. třída ochrany ZPF
-  III. třída ochrany ZPF
-  IV. třída ochrany ZPF
-  V. třída ochrany ZPF



ÚZEMNÍ PLÁN KŘENEK

II.3 - VÝKRES PŘEDPOKÁDANÝCH ZÁBORŮ PŮDNIHO FONDU

NÁVRH KE SPOLEČNÉMU JEDNÁNÍ

OBJEDNATEL: Obec Křenek, zastoupená starostou Jaroslavem Novákem
 POŘIZOVATEL: OÚ Křenek, zastoupený Ing. Renátou Perglerovou

DATUM: PROSINEC 2025

MĚŘÍTKO: 1 : 5 000

Podpis a autorizační razítko

Zpracovatel:

Ing. Václav Jetel Ph.D., autorizovaný architekt
 pro ÚP ČKA 03541