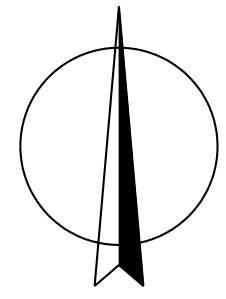
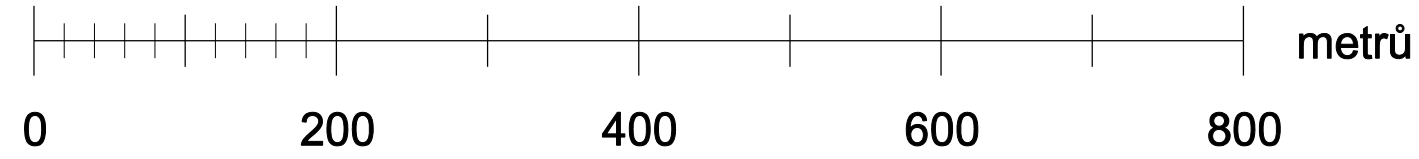


ZMĚNA Č. 1 ÚZEMNÍHO PLÁNU OBCE

KŘENEK

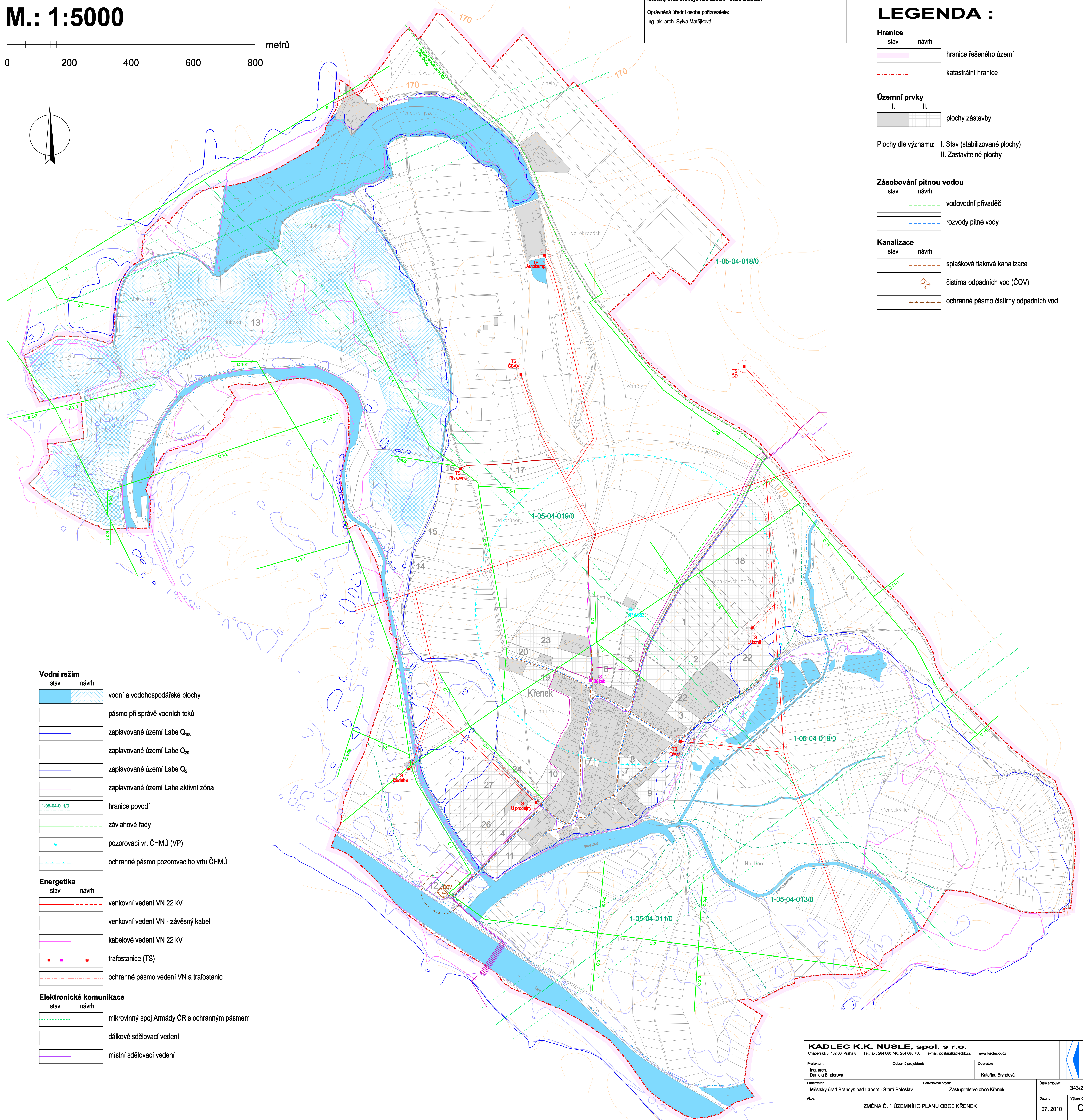
M.: 1:5000



ZÁZNAM O ÚČINNOSTI ZMĚNY Č. 1 ÚZEMNÍHO PLÁNU OBCE	
SPRÁVNÍ ORGÁN VYDÁVAJÍCÍ ZMĚNU Č. 1 ÚPO:	
Zastupitelstvo Obce Křenek	
Číslo jednací:	
Datum vydání Změny č. 1 ÚPO:	
Datum nabytí účinnosti Změny č. 1 ÚPO:	
PORÍZOVATEL:	
Městský úřad Brandýs nad Labem - Stará Boleslav	
Oprávněná úřední osoba pořizovatele:	
Ing. ak. arch. Sylva Matějková	

LEGENDA :

Hranice	
stav	návrh
hranice řešeného území	
katastrální hranice	
Územní prvky	
I.	II.
plochy zástavby	
Plochy dle významu: I. Stav (stabilizované plochy) II. Zastavitelné plochy	
Zásobování pitnou vodou	
stav	návrh
vodovodní přivaděč	
rozvody pitné vody	
Kanalizace	
stav	návrh
splašková tlaková kanalizace	
čistírna odpadních vod (ČOV)	
ochranné pásmo čistírny odpadních vod	



Vodní režim	
stav	návrh
vodní a vodohospodářské plochy	
pásmo při správě vodních toků	
zaplavované území Labe Q ₁₀₀	
zaplavované území Labe Q ₂₀	
zaplavované území Labe Q ₅	
zaplavované území Labe aktivní zóna	
hranice povodí	
závlahové řady	
pozorovací vrt ČHMÚ (VP)	
ochranné pásmo pozorovacího vrtu ČHMÚ	
Energetika	
stav	návrh
venkovní vedení VN 22 kV	
venkovní vedení VN - závěsný kabel	
kabelové vedení VN 22 kV	
trafostanice (TS)	
ochranné pásmo vedení VN a trafostanic	
Elektronické komunikace	
stav	návrh
mikrovlnný spoj Armády ČR s ochranným pásmem	
dálkové sdělovací vedení	
místní sdělovací vedení	

KADLEC K.K. NUSLE, spol. s r.o. Chaberská 3, 182 00 Praha 8 Tel./fax: 284 690 740, 284 690 750 e-mail: posta@kadleck.cz www.kadleck.cz			
Projektant: Ing. arch. Daniela Binderová	Oborní projektant: Kateřina Bryndová	Operátor: Kateřina Bryndová	Číslo směry: 343/2008
Pořizovatel: Městský úřad Brandýs nad Labem - Stará Boleslav	Schvalovací orgán: Zastupitelstvo obce Křenek	Datum: 07. 2010	Výves č.: C1.
Název výjevu: Technická infrastruktura (4. Technická vybavenost)	Měřítko: 1 : 5000	Kopie č.:	

TECHNICKÁ INFRASTRUKTURA (4. TECHNICKÁ VYBAVENOST)