








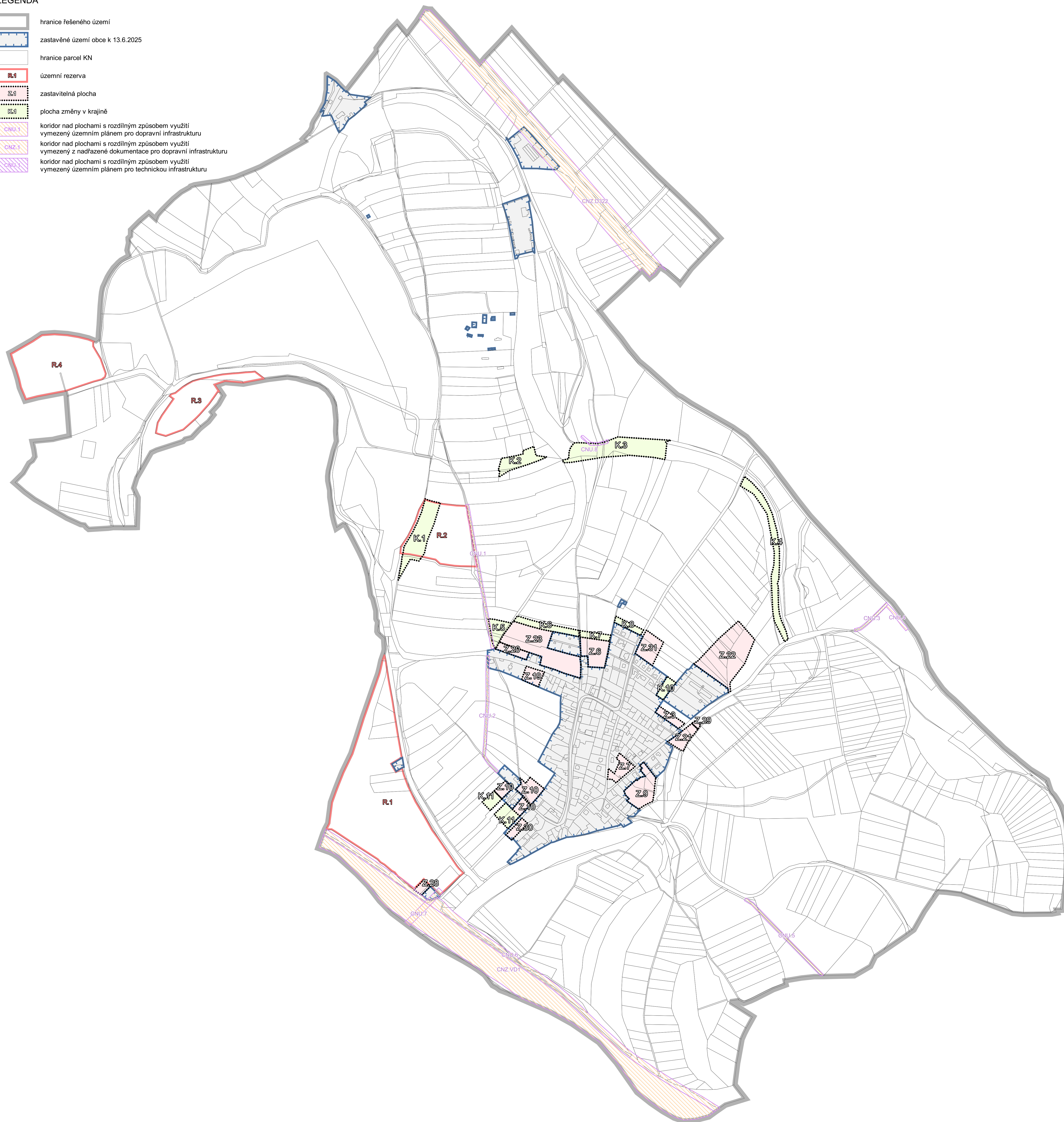


LEGENDA

-  hranice řešeného území
-  zastavěné území obce k 13.6.2025
-  hranice parcel KN
-  územní rezerva
-  zastavitelná plocha
-  plocha změny v krajině
-  koridor nad plochami s rozdílným způsobem využití vymezený územním plánem pro dopravní infrastrukturu
-  koridor nad plochami s rozdílným způsobem využití vymezený z nadřazené dokumentace pro dopravní infrastrukturu
-  koridor nad plochami s rozdílným způsobem využití vymezený územním plánem pro technickou infrastrukturu



ÚZEMNÍ PLÁN KŘENEK

I.1 VÝKRES ZÁKLADNÍHO ČLENĚNÍ ÚZEMÍ

NÁVRH KE SPOLEČNÉMU JEDNÁNÍ

OBJEDNATEL: Obec Křenek, zastoupená starostou Jaroslavem Novákem
 POŘIZOVATEL: OÚ Křenek, zastoupený Ing. Renátou Perglerovou

DATUM: PROSINEC 2025

MĚŘITKO: 1 : 5 000

Podpis a autorizační razítko

Zpracovatel:

Ing. Václav Jetel Ph.D., autorizovaný architekt
 pro ÚP ČKA 03541