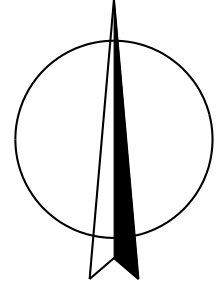
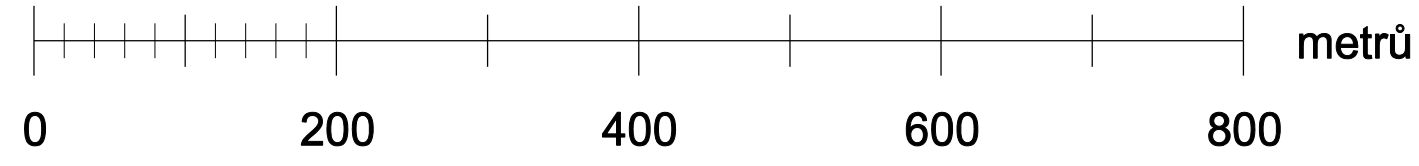


ZMĚNA Č. 1 ÚZEMNÍHO PLÁNU OBCE

KŘENEK

M.: 1:5000



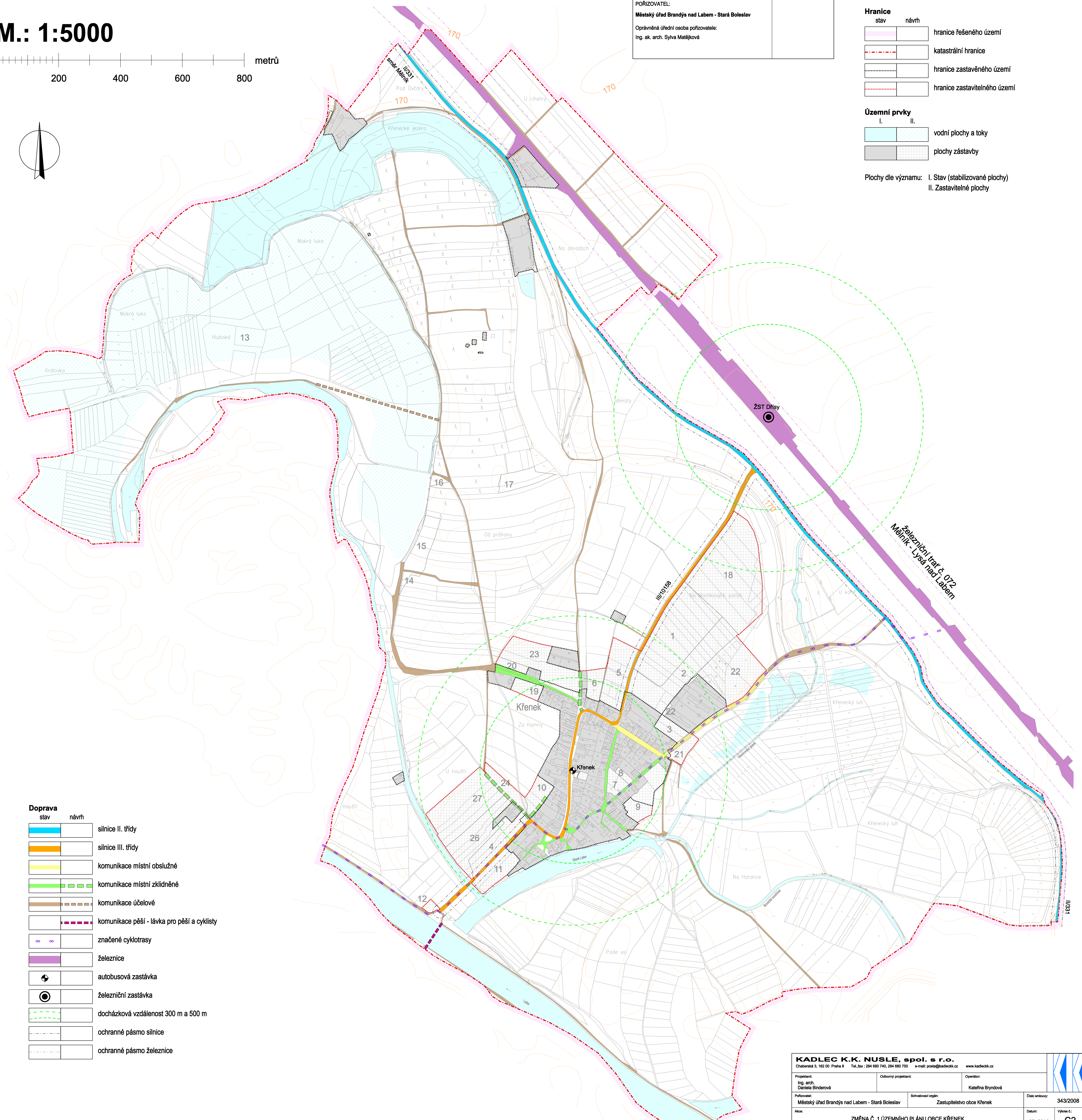
ZÁZNAM O ÚČINNOSTI ZMĚNY Č. 1 ÚZEMNÍHO PLÁNU OBCE	
SPRÁVNÍ ORGÁN VYDÁVAJÍCÍ ZMĚNU Č. 1 ÚPO:	
Zastupitelstvo Obce Křenek	
Číslo jednací:	
Datum vydání Změny č. 1 ÚPO:	
Datum nabytí účinnosti Změny č. 1 ÚPO:	
PORÍZOVATEL:	
Městský úřad Brandýs nad Labem - Stará Boleslav	
Oprávněná úřední osoba pořizovatele:	
Ing. ak. arch. Sylva Matějková	

LEGENDA :

Hranice		
stav	návrh	
		hranice řešeného území
		katastrální hranice
		hranice zastavěného území
		hranice zastavitelného území

Územní prvky		
I.	II.	
		vodní plochy a toky
		plochy zástavby

Plochy dle významu: I. Stav (stabilizované plochy)
II. Zastavitelné plochy



Doprava		
stav	návrh	
		silnice II. třídy
		silnice III. třídy
		komunikace místní obslužné
		komunikace místní zklidněné
		komunikace účelové
		komunikace pěší - lávka pro pěší a cyklisty
		značené cyklotrasy
		železnice
		autobusová zastávka
		železniční zastávka
		docházková vzdálenost 300 m a 500 m
		ochranné pásmo silnice
		ochranné pásmo železnice

DOPRAVNÍ INFRASTRUKTURA (6. DOPRAVA)

KADLEC K.K. NUSLE, spol. s r.o. Chaberská 3, 182 00 Praha 8 Tel./fax: 284 690 740, 284 690 750 e-mail: posta@kadleck.cz www.kadleck.cz		
Projektant: Ing. arch. Daniela Binderová	Obdobný projektant: Kateřina Bryndová	Operátor: Kateřina Bryndová
Pořizovatel: Městský úřad Brandýs nad Labem - Stará Boleslav	Schvalovací orgán: Zastupitelstvo obce Křenek	Číslo směrek: 343/2008
Název výstupu: Dopravní infrastruktura (6. Doprava)		Datum: 07. 2010 Výves č.: C2. Měřítko: 1 : 5000 Kopie č.: