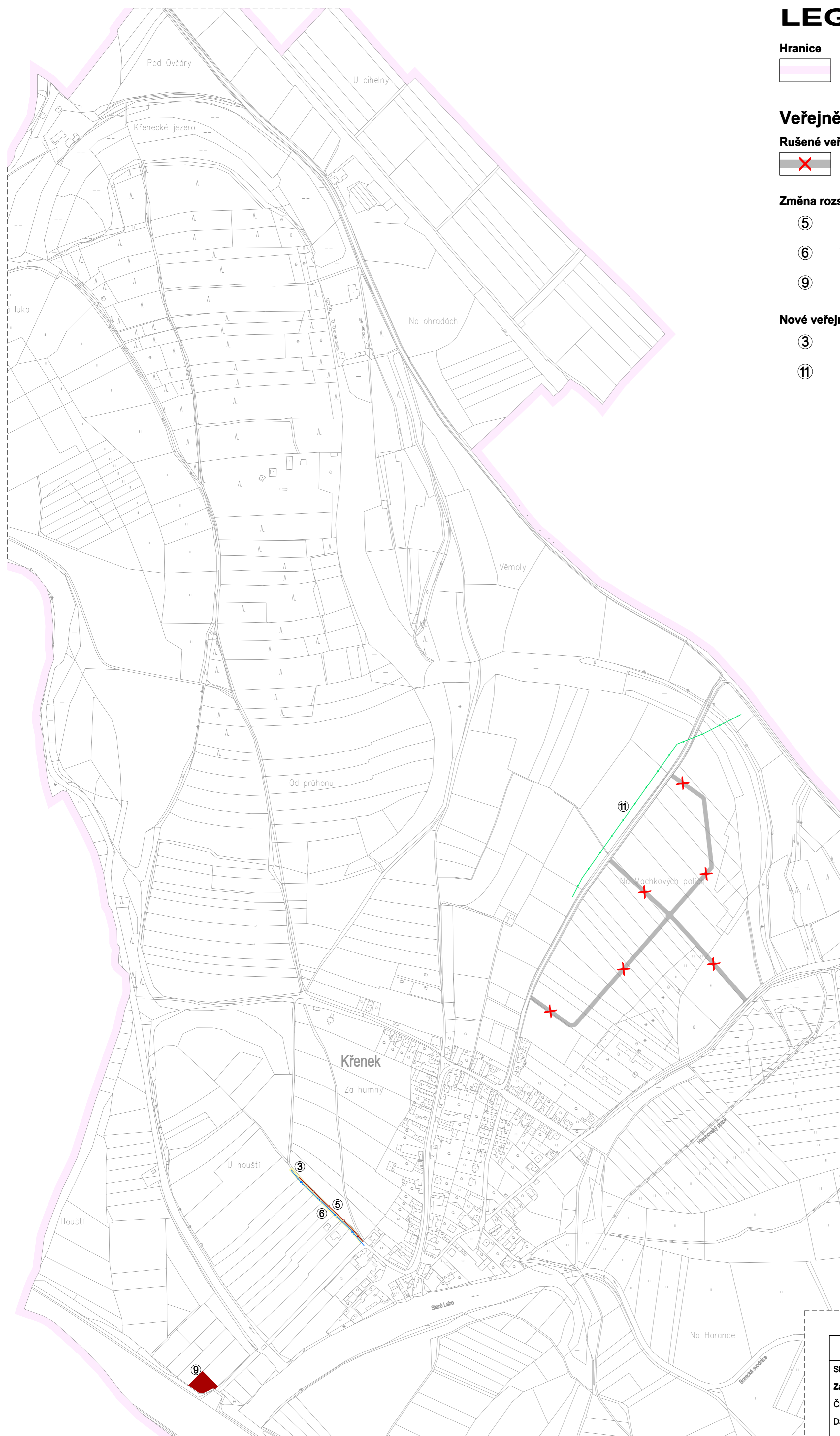


ZMĚNA Č. 1 ÚZEMNÍHO PLÁNU OBCE

KŘENEK



LEGENDA :

Hranice

hranice řešeného území

Veřejně prospěšné stavby

Rušené veřejně prospěšné stavby

místní komunikace v nové zástavbě "U koně I." a "U koně II."

Změna rozsahu veřejně prospěšných staveb

- ⑤ řady splaškové tlakové kanalizace (doplnění)
- ⑥ vodovodní řady v obci (doplnění)
- ⑨ čistírna odpadních vod Křenek (úprava rozsahu plochy)

Nové veřejně prospěšné stavby

- ③ obslužná komunikace v nové zástavbě "U houští II."
- ⑪ přeložka závlahového řadu

ZÁZNAM O ÚČINNOSTI ZMĚNY Č. 1 ÚZEMNÍHO PLÁNU OBCE

SPRÁVNÍ ORGÁN VYDÁVAJÍCÍ ZMĚNU Č. 1 ÚPO:

Zastupitelstvo Obce Křenek

Číslo jednací:

Datum vydání Změny č. 1 ÚPO:

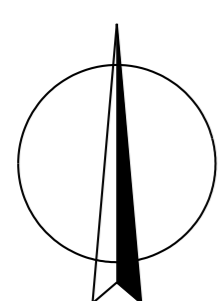
Datum nabytí účinnosti Změny č. 1 ÚPO:

POŘIZOVATEL:

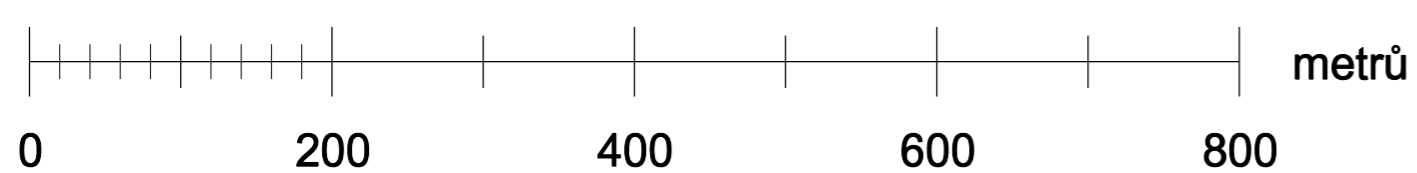
Městský úřad Brandýs nad Labem - Stará Boleslav

Oprávněná úřední osoba pořizovatele:

Ing. ak. arch. Sylva Matějková



M.: 1:5000



VEŘEJNĚ PROSPĚŠNÉ STAVBY,
OPATŘENÍ A ASANACE

KADLEC K.K. NUSLE, spol. s r.o. Chaberská 3, 182 00 Praha 8 Tel./fax: 284 680 740, 284 680 750 e-mail: posta@kadleckk.cz www.kadleckk.cz			
Projektant: Ing. arch. Daniela Binderová	Oborní projektant:	Operátor: Kateřina Bryndová	
Pořizovatel: Městský úřad Brandýs nad Labem - Stará Boleslav	Schvalovací orgán: Zastupitelstvo obce Křenek	Číslo směrnice: 343/2008	
Ako: ZMĚNA Č. 1 ÚZEMNÍHO PLÁNU OBCE KŘENEK	Datum: 07. 2010	Výkres č.: A3.	
Název výkresu: Veřejně prospěšné stavby, opatření a asanace	Mřížko: 1 : 5000	Kopie č.:	