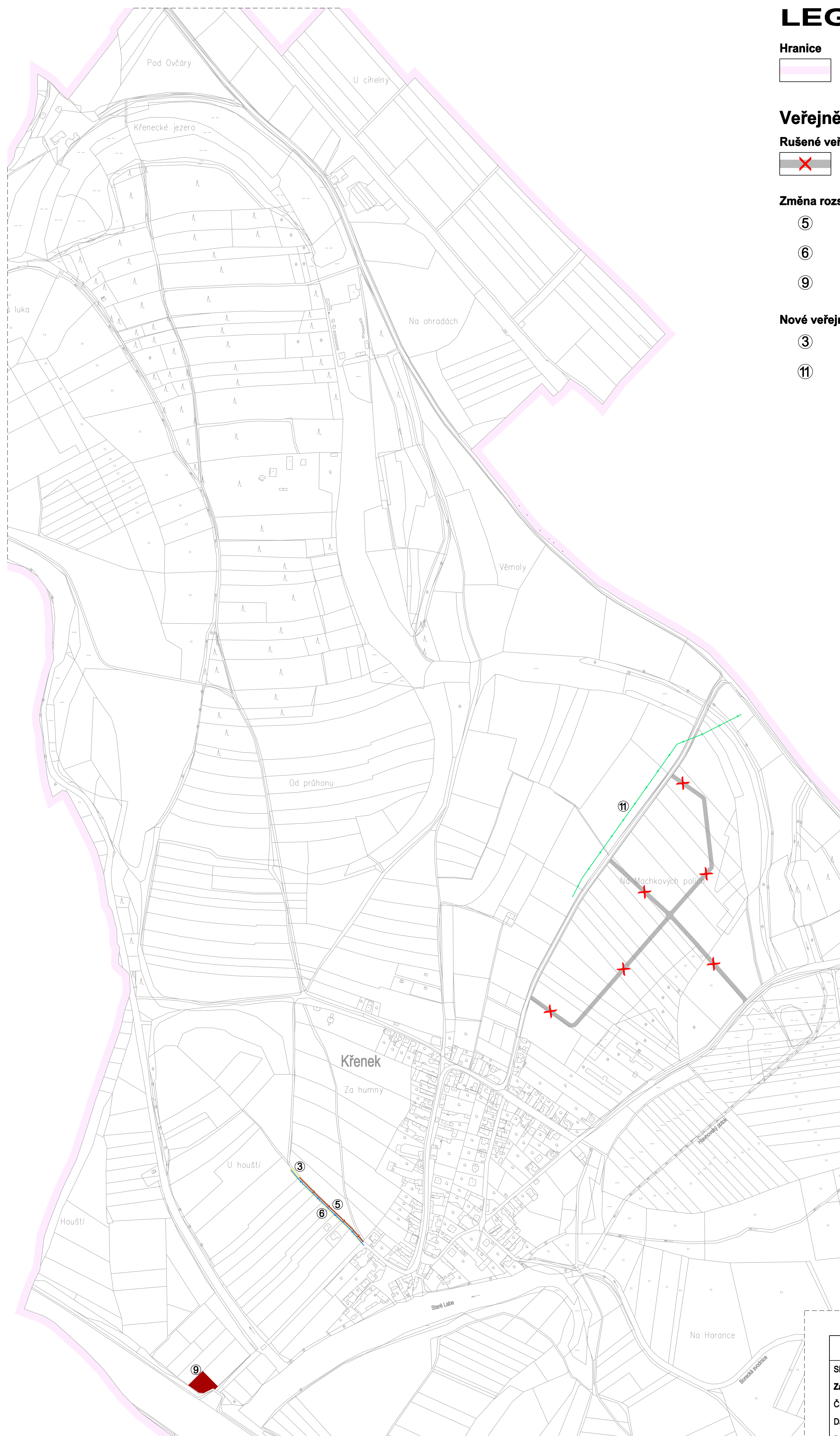


# ZMĚNA Č. 1 ÚZEMNÍHO PLÁNU OBCE

## KŘENEK



### LEGENDA :

#### Hranice

 hranice řešeného území

#### Veřejně prospěšné stavby

##### Rušené veřejně prospěšné stavby

 místní komunikace v nové zástavbě "U koně I." a "U koně II."

##### Změna rozsahu veřejně prospěšných staveb

- ⑤ řady splaškové tlakové kanalizace (doplnění)
- ⑥ vodovodní řady v obci (doplnění)
- ⑨ čistírna odpadních vod Křenek (úprava rozsahu plochy)

##### Nové veřejně prospěšné stavby

- ③ obslužná komunikace v nové zástavbě "U houští II."
- ⑪ přeložka závlahového řadu

#### ZÁZNAM O ÚČINNOSTI ZMĚNY Č. 1 ÚZEMNÍHO PLÁNU OBCE

SPRÁVNÍ ORGÁN VYDÁVAJÍCÍ ZMĚNU Č. 1 ÚPO:

Zastupitelstvo Obce Křenek

Číslo jednací:

Datum vydání Změny č. 1 ÚPO:

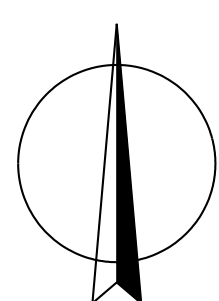
Datum nabytí účinnosti Změny č. 1 ÚPO:

POŘIZOVATEL:

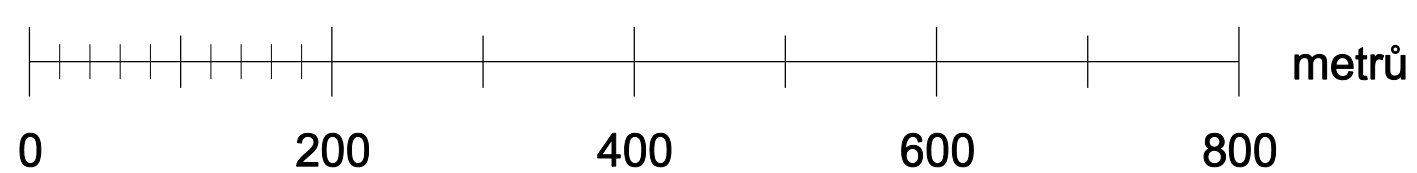
Městský úřad Brandýs nad Labem - Stará Boleslav

Oprávněná úřední osoba pořizovatele:

Ing. ak. arch. Sylva Matějková



**M.: 1:5000**



**VEŘEJNĚ PROSPĚŠNÉ STAVBY,  
OPATŘENÍ A ASANACE**

<b>KADLEC K.K. NUSLE, spol. s r.o.</b>				
Chaberská 3, 182 00 Praha 8 Tel./fax: 284 680 740, 284 680 750 e-mail: posta@kadleckk.cz www.kadleckk.cz				
Projektant: Ing. arch. Daniela Binderová	Oborní projektant:	Operátor: Kateřina Bryndová		
Pořizovatel: Městský úřad Brandýs nad Labem - Stará Boleslav	Schvalovací orgán: Zastupitelstvo obce Křenek	Číslo směrnice:	343/2008	
Ako:	ZMĚNA Č. 1 ÚZEMNÍHO PLÁNU OBCE KŘENEK	Datum:	07. 2010	Výkres č.: <b>A3.</b>
Název výkresu:	Veřejně prospěšné stavby, opatření a asanace	Mřížko:	1 : 5000	Kopie č.: