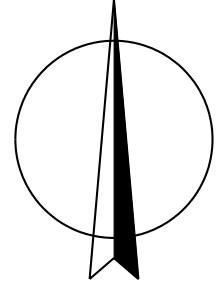
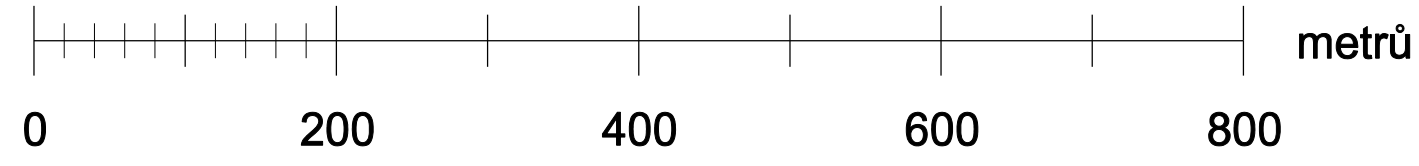


# ZMĚNA Č. 1 ÚZEMNÍHO PLÁNU OBCE

## KŘENEK

M.: 1:5000



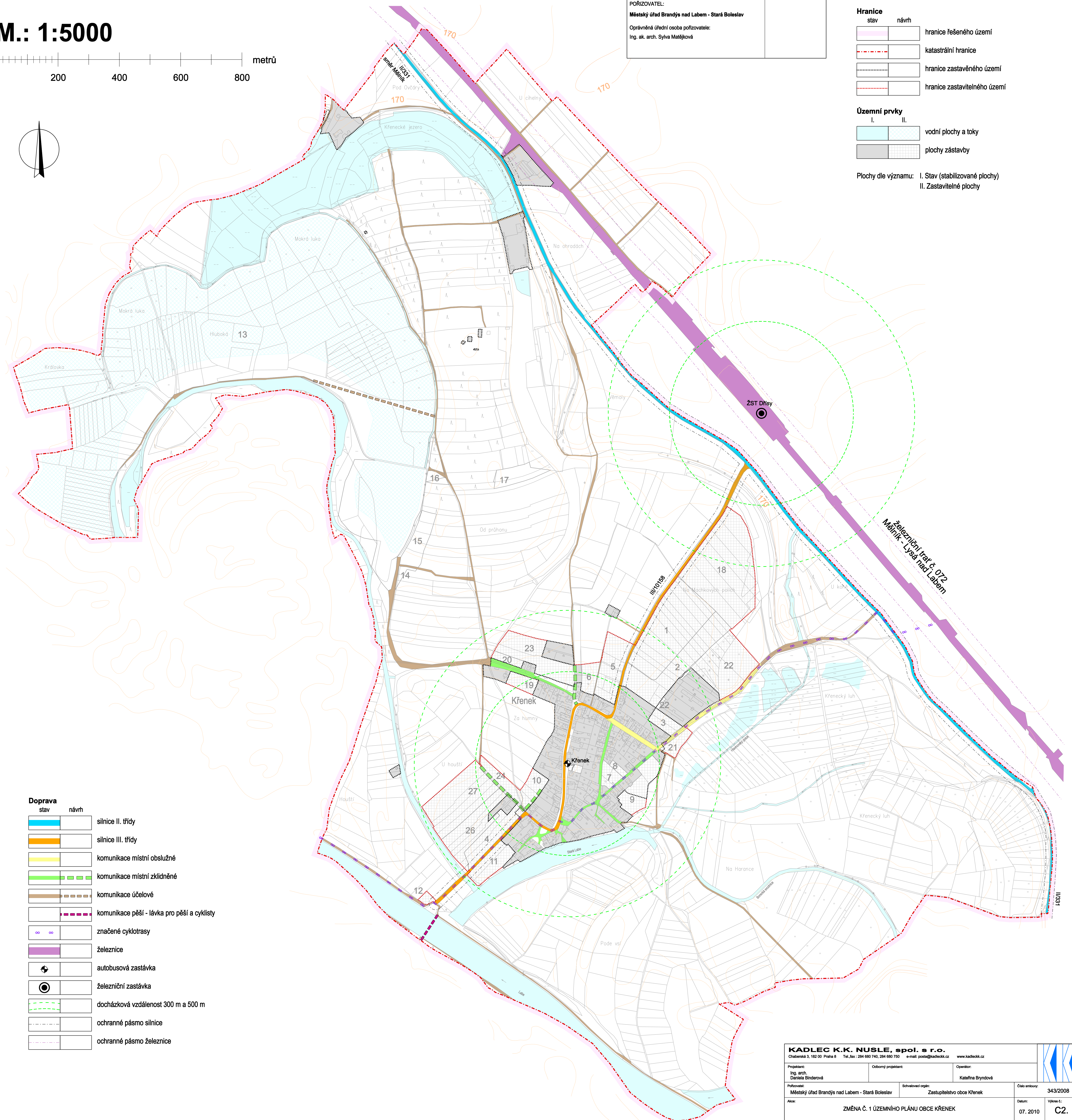
ZÁZNAM O ÚČINNOSTI ZMĚNY Č. 1 ÚZEMNÍHO PLÁNU OBCE	
SPRÁVNÍ ORGÁN VYDÁVAJÍCÍ ZMĚNU Č. 1 ÚPO:	
Zastupitelstvo Obce Křenek	
Číslo jednací:	
Datum vydání Změny č. 1 ÚPO:	
Datum nabytí účinnosti Změny č. 1 ÚPO:	
PORÍZOVATEL:	
Městský úřad Brandýs nad Labem - Stará Boleslav	
Oprávněná úřední osoba pořizovatele:	
Ing. ak. arch. Sylva Matějková	

### LEGENDA :

Hranice	stav	návrh	
			hranice řešeného území
			katastrální hranice
			hranice zastavěného území
			hranice zastavitelného území

Územní prvky	I.	II.	
			vodní plochy a toky
			plochy zástavby

Plochy dle významu: I. Stav (stabilizované plochy)  
II. Zastavitelné plochy



Doprava	stav	návrh	
			silnice II. třídy
			silnice III. třídy
			komunikace místní obslužné
			komunikace místní zklidněné
			komunikace účelové
			komunikace pěší - lávka pro pěší a cyklisty
			značené cyklotrasy
			železnice
			autobusová zastávka
			železniční zastávka
			docházková vzdálenost 300 m a 500 m
			ochranné pásmo silnice
			ochranné pásmo železnice

### DOPRAVNÍ INFRASTRUKTURA (6. DOPRAVA)

<b>KADLEC K.K. NUSLE, spol. s r.o.</b>		www.kadleck.cz	
Chaberská 3, 182 00 Praha 8		Tel./fax: 284 690 740, 284 690 750 e-mail: posta@kadleck.cz	
Projektant:	Ing. arch. Dáněla Binderová	Oslovní projektant:	Kateřina Bryndová
Operátor:	Městský úřad Brandýs nad Labem - Stará Boleslav	Schvalovací orgán:	Zastupitelstvo obce Křenek
Číslo směrek:	343/2008	Datum:	07. 2010
Název výstupu:		Dopravní infrastruktura (6. Doprava)	Kopie č.: C2.
Měřítko:		1 : 5000	